LEGENDE

REVETEMENTS ET STRUCTURES

Espace vert
- Engazonnement
- Terre végétale sur 30cm
- Total décaissement = 30cm

Stabilisé sur 15cm

Zone de stationnement

Pavés
- Engazonnement
- Joint en terre végétale
- Pavé grant échantillon épaisseur 15 cm
- Lit de pose sable sur 5 cm
- GNT épaisseur 20 cm
- Total décaissement = 40 cm

Espace non aménagé

SIGNALISATION HORIZONTALE

Marquage ligne continue blanc à créer
Marquage ligne continue jaune à créer
Marquage ligne discontinue blanc de type T2 à créer
Marquage ligne discontinue jaune de type T2 à créer

Marquage "PAYANT"

MOBILIER URBAIN

Appui vélo à poser
Appui vélo existant
Bastaing bois à poser

NIVELLEMENT

Point existant
Point projet
2% Direction pente projet

COUPE A-A'

COUPE AVANT TRAVAUX

COUPE APRES TRAVAUX

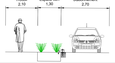

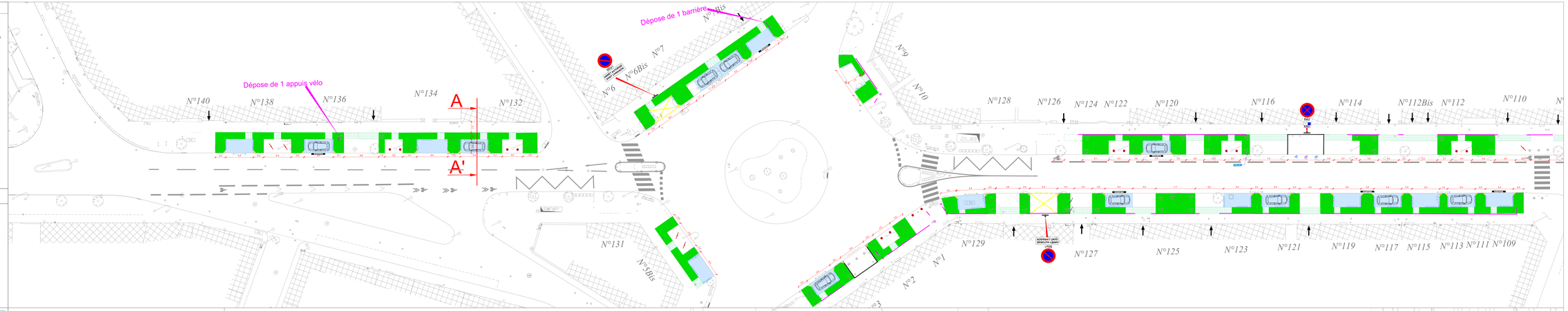

Détail place stationnement PMR - Échelle 1:100

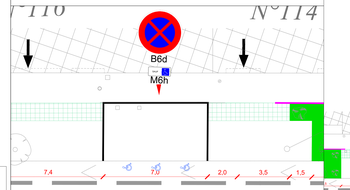

Détail place stationnement - Échelle 1:100

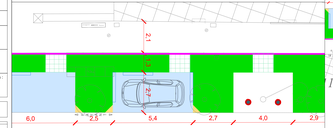

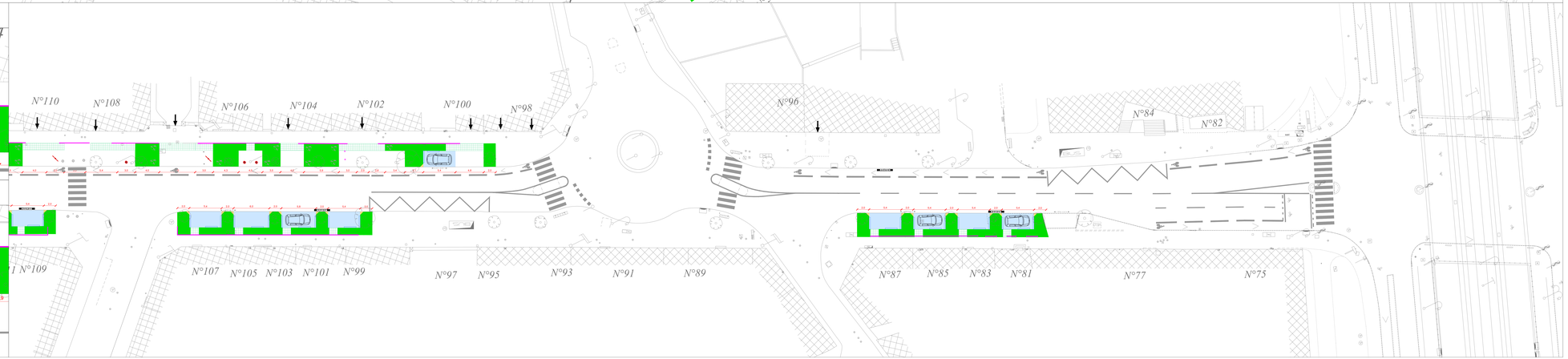

Nantes Métropole

POLE NANTES CENTRALITÉ
QUARTIER 2
Boulevard Saint Aignan
Renaturation urbaine

PLAN DE PRINCIPE

Phase : DCE

Echelle : 1/200

Code Rivoli : N° projet :

Directeur du pôle : Mathieu PEREZ

Responsable Pôle PAGEP : Sébastien LE QUEVELLOU

Technicien chargé d'opérations : Sara BELGACEM

Responsable Aménagement Espaces Publics : Eléonore DUBOIS

Dessinateur Aménagement Espaces Publics : Benoit CHANTELOUP

Archivage :

INDICE	DATE	OBJET
A	15/11/23	Création du plan

Tél. 02 40 99 41 41
Fax: 02 55 93 47 30
Pôle Nantes Centralité
Département Territoires et Proximité